

K ö p e b r e f .

Till Åkers Styckebruk försäljer jag härmed den andel i åbygg-  
naderna å soldat-terpet N:o 692 Sandvik vid Kungl. Södermanlands Rege-  
mente, som belöper sig på mitt ägande i samma rote indelade ett åttön-  
dedels ( $1/8$ ) mantal Västerlida i Länna socken och Åkers härad i Söder-  
manlands län eller en niendedel ( $1/9$ ) i roten för ett pris af sjuttiofem  
(75) kronor, och som dessa 75 kronor denna dag till fulle blifvit kon-  
tant betalade, så varda de härmed kvitterade och afsäger jag mig alla  
vidare anspråk på delaktighet i ofvannämnda rote.

Åkers Styckebruk den 8 Oktober 1913.

A. Pettersson

Westerlida

Bevitnas:

Lijf Höglund Rudolf Lindberg

Avskrift .

Bilagan A.

Herr Distriktslantmätaren Johan W. Ström .

För firman Åkers Styckebruk får jag härmed vördsamt anhålla om avstyckningsförrättning för avskiljande av det till  $\frac{3}{8}$  mantal Sandvik nr 1 och  $\frac{1}{2}$  mantal Lidökna nr 1 , uti Länna socken , gemensamt tillhöriga vakanta soldattorpet nr 692 vid Strängnäs kompani.

Åkers Styckebruk den 30 juni 1930

p. p. Åkers Styckebruk

Ernst Sundell .

Vidimeras , Ex officio :

*Johan W. Ström*

*Avskrift.*

Protokoll rörande avstyckning från fastigheter ½ mantal Lidökna nr 1 och ½ mantal Sandvik nr 1, uti Länna socken av Södermanlands län.

1 §.

År 1930 den 30 juni inställde sig å förrättningsstället Sandvik undertecknad distriktslantmätare för förrättningsens företagande till handläggning, och hade därvid tillstådeskommit för Åkers Styckebruk, som äger ovannämnda hemman, disponenten Ernst Sundell, enligt en så lydande fullmakt, som i avskrift bilades konsepthandlingarne.

2 §.

Ansökningsen om förrättningen upplästes och bilades protokollet.

Se bil. A.

3 §.

Antecknades, att anledning till jäv mot förrättningsmannen icke förekom, samt att biträde av gode män icke ansågs erforderligt.

4 §.

Företeddes:

- 1:o. Karta över Stora Lida eller Lidökna, upprättad för ekonomiskt behov år 1858.
- 2:o. Beskrivning till nämnda karta.
- 3:o. Karta med beskrivning över alla ägorna till ½ mantal Sandvik nr 1, upprättade för ägostyckning och rågångsutstakning åren 1926 och 1929 av undertecknad. Rågångsutstakningen har avslutats den 30 / 10 år 1929, men ägostyckningen har ännu ej avslutats. Å nämnda karta har även upptagits det till Lidökna och Sandvik hörande vakanta soldattorpet nr 692 vid Strängnäs kompani, och har rågångsutstakningen även omfattat nämnda soldattorp, som numera kallas Sandvikstorp.
- 4:o. Karta över nämnda soldattorp, upprättad med ledning av 1926 och 1929 års karta över Sandvik under detta år av undertecknad. Denna karta är avsedd att vara konseptkarta vid denna

förrättning .

510. Jordregisterutdrag rörande Lidökna och Sandvik .

5 §

Sakägaren bestämde :

att styckningen skulle omfatta vakanta soldattorpet nr 692 , kallat Sandvikstorp , i enlighet med förut omnämnda karta däröver ,  
att då det avstyckade området är beläget invid allmän väg , icke erfordras någon särskild bestämmelse om rätt till väg ,  
att med det avstyckade området skulle följa den rätt till fiske inom dess område av Västra Magsjön , som avtalats och bestämts vid rågångsförrättningen omkring Sandvik den 30 oktober 1939 ,  
att med det avstyckade området i övrigt icke skulle följa några rättigheter eller förmåner som kunna tillkomma styckningsfastigheterna eller vara gemensamma med dessa och andra fastigheter .

6 § .

Som det avstyckade området utgjort soldattorpet erfordras i enlighet med 19 kap. 26 § jorddelningslagen icke någon utredning rörande de omständigheter som annars kunna inverka på frågan om tillstånd bör meddelas till den ifrågasatta avstyckningen .

Till följd därav erfordras icke att något utlåtande avgives rörande den ifrågasatta avstyckningen .

7 § .

Den förut omnämnda kartan över soldattorpet skulle läggas till grund för avstyckningen .

8 § .

Bestämmande av gräns mot fastighet , som icke ingår i avstyckningsförrättningen påfordrades ej .

9 § .

Disponenten Ernst Sundell skulle emottaga avskrift av förrättningshandlingarne och kopia av kartan .

10 § .

Förrättningsmannen tillkommande gottgörelse för förrättningen skulle jämte övriga förrättningskostnader gäldas av Åkers Styckebruk .

11 § .

Förrättningen skulle avslutas härstädes å dag , som kommer att

genom enskild överenskommelse att bestämmas .

Sandvik den 30 juni 1930

På tjänstens vägnar ;

*J. Mandtberg*  
Distriktslantmätare .

Såsom sakägare underskriver ;

*Ernst Sundell*

12 § .

År 1931 den 25 februari

Vid det till denna dag vid Sandvik utsatta sammanträdet hade såsom sakägare kommit tillstådes disponenten Ernst Sundell .

13 § .

Här skulle antecknas ,

att arealen av det avstyckade området befunnits utgöra i hektar ;  
åker 1,621 , äng 0,176 , betes - och skogsmark 2,100 , vatten-  
område i Västra Magsjön 4,210 eller tillsammans 8,107 hektar ,  
att avstyckningsbeskrivning tecknats å kartan , samt

att förrättningsmannen tillkommande gottgörelse för förrättningen

jämlikt lantmäteritaxan uppgick till 62 kr. - öre .

Vid förrättningen upptages enligt dagarvode förutom sammanträdes-  
dagarna en dag för förberedande arbete för upprättande av protokoll .

14 § .

Förrättningen förklarades avslutad med tillkännagivande , att av-  
skrift av förrättningshandlingarna komme att inom femton dagar härafter,  
på sätt i 11 § säga tillställas vederbörande , samt att den , som vore  
missnöjd med under densamma meddelat beslut eller vidtagen åtgärd ägde  
att fullfölja talan däremot hos Livgedingets domsagas ägodelningsrätt  
rätt genom till ägodelningsrätten ställda besvär , som skulle ingivas  
till ägodelningsdomaren inom trettio dagar härafter eller på klagandens  
 eget äventyr insändas med posten så tidigt att de komma ägodelnings -  
domaren tillhanda inom ovannämnda tid .

Talan mot beloppet av förrättningsmannen tillkommande gottgö-  
relse för förrättningen skulle inom tre månader härafter anhängiggöras

genom stämning å förrättningsmannen till ovannämnda Ägodelningsrätt.

Sandvik den 25 februari 1931 .

På tjänstens vägnar :

*Johan W. Krön*

Distriktslantmätare .

Förestående protokoll är för mig uppläst och förklarar jag mig godkänna den förrättning , detsamma avser .

Som ovan

*Ernst Lundell*

Vidimeras, ex officio:  
*Johan W. Krön*

Avskrift . . .  
 § 48 . Ar 1931 den 1 april blev fast-  
 ställelse & den avstyckning, denna  
 karta avser, av överlantmätaren med-  
 delad, betygar

På Ämbetets vägnar  
 Ernst G. Petrelius .  
 Vidimeras, Ex officio :

*Johan Nyköp*

# KARTA

över avstyckning av området

## Sandvikstorp

utgörande det till  $\frac{3}{8}$  ml Sandvik 1<sup>1</sup>  
 och  $\frac{1}{2}$  ml Lidökna 1<sup>1</sup>

gemensamt hörande vakanta soldattorpet nr 692

vid Strängnäs kompani,

uti Lärna socken av Södermanlands län;


Upprättad genom utdrag från 1926 och 1929 års karta

över Sandvik år 1930 av

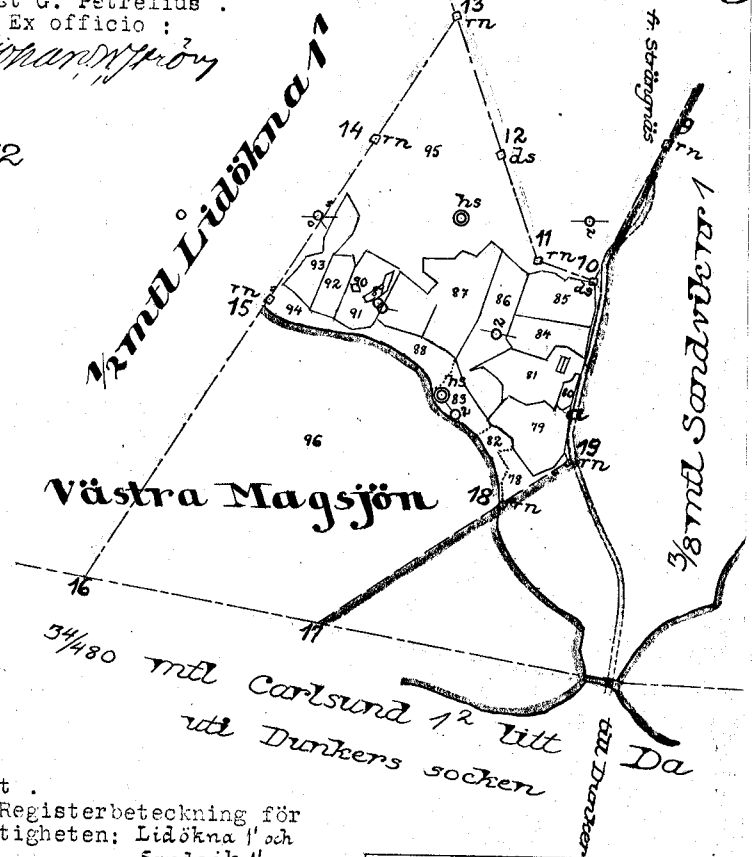
*Johan Nyköp*

Distriktslantmätare.

Skala 1:4000



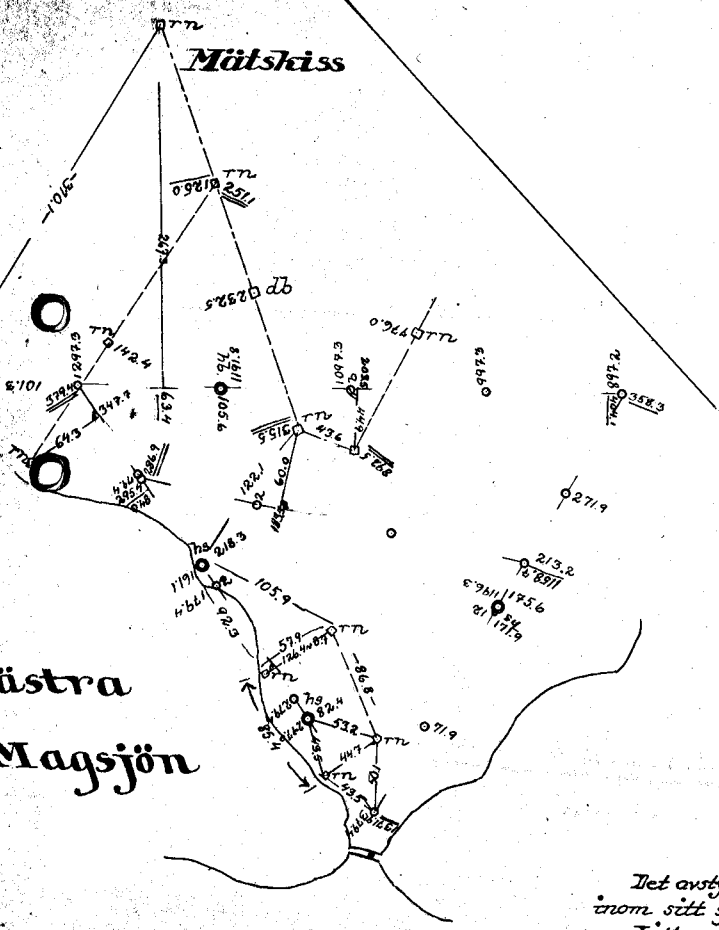
Åkers härads  
 allmänning



Västra Magsjön

$\frac{54}{480}$  ml Carlsund 1<sup>2</sup> till  
 uti Drankers socken

### Mätskiss



Västra  
 Magsjön

Avskrift .  
 Registerbeteckning för  
 Stamfastigheten: Lidökna 1<sup>1</sup> och  
 Sandvik 1<sup>1</sup>

Avstyck. området: Sandvikstorp 1<sup>1</sup>  
 Nyköping i länets lantmäteri-  
 kontor den 2 april 1931  
 Ernst G. Petrelius

Vidimeras, Ex officio :

*Johan Nyköp*

### Avstyckningsbeskrivning.

Bet.	Ågosalag					
	Åker	Äng	Ärvisningsj.	Spömråk	Stu	
kar	Heckar	Ar.	Heckar	Ar.	Heckar	Heckar
78				07 10		
79	21 20					
80	02 20					
81				26 ~		
82			05 50			
83				10 60		
84	13 80					
85	18 30					
86	28 ~					
87	41 80					
88			12 10			
89				01 50		
90				30		
91	14 20					
92	08 40					
93	14 20					
94				08 50		
95			1 56 ~			
96					4 21 ~	
S:*	1 62 10		17 60	2 10 -	4 21 ~	8

Det avstyckade området har tilldelats fisket  
 inom sitt spömråde i Västra Magsjön.  
 Trätt a utgör allmän väg från Strängnäs  
 till Drankers.